



**Динаміка змін у  
краєзнавчому ресурсі  
«Історія міст і сіл України»  
(на прикладі Київської  
області)**


**Чеховська Інна  
Національна історична бібліотека України  
Київ 2017**




У 2014 році Національна історична бібліотека України започаткувала краєзнавчий ресурс «Історія міст і сіл України». Про це йшлося у публікаціях та виступах на конференціях, тож нині буде доречно зробити науковий аналіз наповнення бібліографічними записами з історії міст і сіл України у цій БД.




Фахівці науково-методичного відділу Бібліотеки щорічно здійснюють моніторинг краєзнавчих продуктів на сайтах бібліотек України. У 2016 році було проведено дослідження можливостей пошуку інформації з історії міст і сіл Київщини в ЕК та БД на сайті Національної історичної бібліотеки України. Результати цього дослідження висвітлені у 27-му випуску щорічного інформаційного бюлетеня «Краєзнавча робота в бібліотеках України».




Важливим доповненням у бюлетені є додаток - «Список сіл Київської області, про які не виявлено інформацію в ЕК та БД НІБУ», тож цього року проведена наукова розвідка на тему «Сучасні електронні та друковані джерела краєзнавчої інформації як основа для доповнення інтегрованого ресурсу з історії міст і сіл України (на прикладі Київської області)».




В процесі цього дослідження виявлена інформація про друковані джерела з історії сіл Київської області у фонді Національної історичної бібліотеки України, зокрема, БД «Історія міст і сіл України» та зовнішніх ресурсах – ЕК та БД: Національної бібліотеки України ім. В. Вернадського, Національної бібліотеки України імені Ярослава Мудрого, Державної наукової архітектурно-будівельної бібліотеки ім. В. Г. Заболотного, Київської обласної бібліотеки для дітей.



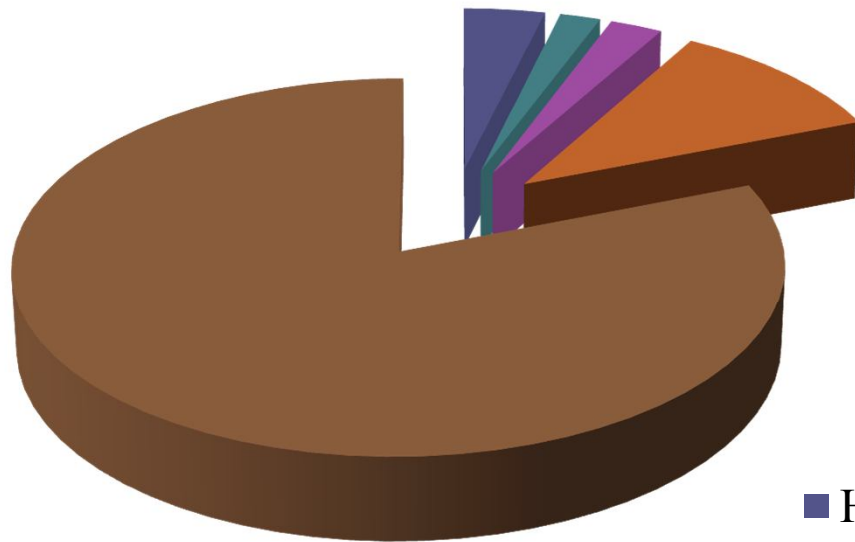
Варто зупинитися на проблемі доповнення саме бази даних «Історія міст і сіл України» бібліографічними описами документів з історії сіл Київської області. Після створення цієї БД було заповнено значну частину лакун з історії сіл Київщини, адже у висновках попереднього дослідження («Списку для заповнення лакун ...») було заявлено, що відсутня інформація про **562 села області.**




Цьогорічний моніторинг показав, що нині ресурс «Історія міст і сіл України» вже поповнився **новою інформацією про 298 сіл Київської області, що загалом, становить 424 бібліографічні записи.** Це ілюструє діаграма.



# Наявність бібліографічних записів з історії сіл Київської області в ЕК та БД провідних бібліотек України




- НБУВ
- НБУ ім. Ярослава Мудрого
- ДНАББ ім. В. Г. Заболотного
- КОБД
- Міста і села України





Згідно з науково-методичними рекомендаціями з виявлення, відбору та опрацювання краєзнавчих документів для бази даних «Історія міст і сіл України» обов'язковим є врахування різночитання, фіксація сучасної назви населеного пункту згідно з останніми змінами, що внесені у Адміністративно-територіальний устрій України та інформація про села, що виключені з облікових даних АТУ.




**Горіховатка [село Горохуватка  
Кагарлицький район Київська область]  
//По землі Київській: путівник-довідник.  
- Київ: Облвидав, 1963. - С. 331**

**Географічні назви:**

Горохуватка, село, Кагарлицький район,  
Київська область

**Зміст:** Археологічні пам'ятки ... Горіховатка  
[Горохуватка] (стр.331.)




## **Гриценко, О. Т.**

Історичні нариси про населені пункти району.  
**Діброво-Ленінське** [село **Діброва** Бородянський район Київська область]/ О. Т. Гриценко, Н. В. Ігнатенко, О. М. Кузнєцова // **Літопис рідного краю. Бородянщина.** - Немішаєве: ДажБог, 2008. - С. 417, 418.


## **Географічні назви:**

**Діброва**, село, Бородянський район, Київська область; до 1927 р. - с. Діброво-Ганнівка

**Діброво-Ленінське**, село - дивись також Діброва, село, Бородянський район, Київська область



Село **Варовичі** Васильківського району Київської області раніше було розташоване у **Поліському районі**, зняте з обліку 1999 року у зв'язку з переселенням жителів внаслідок аварії на Чорнобильській АЕС. Але після переселення історична назва села збережена – тепер воно знаходиться у **Васильківському**, а не Поліському районі Київської області. Важливо, що така інформація фіксується у географічній рубриці.



## **Антонович, В. Б.**

Радомышльський уезд/ В. Б. Антонович

**//Археологическая карта Киевской губернии. -**

Москва: Типогр. М. Г. Молчанинова, 1895. - С. 3-14.


### **Географічні назви:**

Ладижичі, село, Іванківський район, Київська область; не існує, зняте з обліку 1999 р. у зв'язку з переселенням жителів внаслідок аварії на Чорнобильській АЕС

**Варовичі, село, Поліський район, Київська область; не існує, зняте з обліку 1999 р. у зв'язку з переселенням жителів внаслідок аварії на Чорнобильській АЕС**



Отже, можна констатувати, що за досить короткий період часу у БД «Історія міст і сіл України» відбулися позитивні зміни: заповнено значну частину лакун з історії сіл Київської області, що значно поліпшило інформативність відповідного Ресурсу.



Дякую за увагу

